

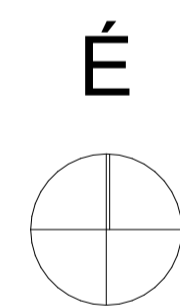


Tervezett helyszínrajz M 1:500



Telek területe: 22 348 m<sup>2</sup> (100%)  
 Felújítással érintett épület területe: 167,28m<sup>2</sup> (0,75%)  
 Burkolt terület: 335,72 m<sup>2</sup> (1,50%)  
 Zöldfelület: 21 845 m<sup>2</sup> (97,75%)  
 A terven jelölt: ±0,00= 145 mBf

-  az építmény gyalogosforgalmának küszövhöz való csatlakozása
-  az építmény gépkocsiforgalmának küszövhöz való csatlakozása



|   |                     |
|---|---------------------|
| <b>Projekt leírása:</b>   |                     |
| URNAFAL ÉPÍTÉSE   |                     |
| pályázati terv  |                     |
| Építmény címe:  | Helyrajzi száma:    |
| 4522 Nyírtass, Küllőterület   | 036/1               |
| <b>Építető:</b>   |                     |
| Nyírtass Község Önkormányzata   |                     |
| 4522 Nyírtass, Tass Vezér út 1.   |                     |
| <b>Tervező:</b>   |                     |
| ARCHICUM ST KFT.  |                     |
| C-15-2820   |                     |
| 4431 Nyíregyháza, Állomás utca 39.  |                     |
| Tel: 30/171-3000  |                     |
| <b>Építésztervező:</b> Ágoston László   |                     |
| (É-15-0415)   |                     |
| okleveles építészmérnök   |                     |
| <b>Rajz megnevezése:</b>  |                     |
| Tervezett helyszínrajz  |                     |
| <b>Lépték:</b>  | <b>Rajz számja:</b> |
| 1:500   | E-0.1               |
| 2022. 02. 07.   |                     |
| archicum studio <a href="http://www.archicum.hu">www.archicum.hu</a><br>építészroda@archicum.hu |                     |